

东营市水环境质量通报

第 3 期

东营市环境保护工作委员会办公室

2021 年 4 月 14 日

2021 年 3 月份市控河流水环境质量通报

3 月份，我市对 22 条市控河流进行监测，按照 21 项指标进行评价，现将评价结果通报如下：

一、市控断面超标情况

3 月份，参与评价的市控断面 32 个，优良水体（I-III 类）3 个，占比 9.4%，分别为永新河后墩桥、黄河浮桥、小清河侯辛庄；IV 类水体 11 个，占比 34.4%，分别为小清河王道闸、褚官河杨家灶桥、马新河裴家桥、沾利河中桥、草桥沟前毕屋子、五干排东郑路桥、草桥沟四扣桥、齐鲁排海管线入小清河处、淄河朱家、小河子东刘村桥、广蒲河东青路桥；V 类水体 10 个，占比 31.2%，分别为芦清沟闸、武家大沟耐盐植物基地、

永丰河红光渔业社、老广蒲沟大务闸、五六千合排吴杨闸、沾利河新四路桥、马新河四倾二村桥、织女河西水磨桥、武家大沟九农闸、广蒲河老北辛桥；劣Ⅴ类水体 8 个，占比 25%，为小岛河东隋村闸、新卫东河孤岛工业园光明路、红旗沟神州路红旗沟桥、小清河金岭化工排水管线、老广蒲沟西二路桥、五六千合排西三路桥、五千排西二路桥、桩埕路排沟入神仙沟处。

2021 年 3 月不达标断面及责任县区

河流名称	断面名称	责任县区	超标因子 (浓度, mg/L)
老广蒲沟	西二路桥	东营区	氨氮 (2.70)
五六千合排	西三路桥	东营区	氨氮 (2.51)
五千排	西二路桥	东营区	氨氮 (2.73)
新卫东河	孤岛工业园光明路	河口区	氟化物 (1.76)
红旗沟	神州路红旗沟桥	河口区	化学需氧量 (57.5)、氨氮 (4.36)
小岛河	东隋村闸	垦利区	化学需氧量 (89.5)
小清河	金岭化工排水管线	广饶县	氨氮 (4.92)、总磷 (0.44)
桩埕路排沟	入神仙沟处	东营港	氨氮 (2.23)

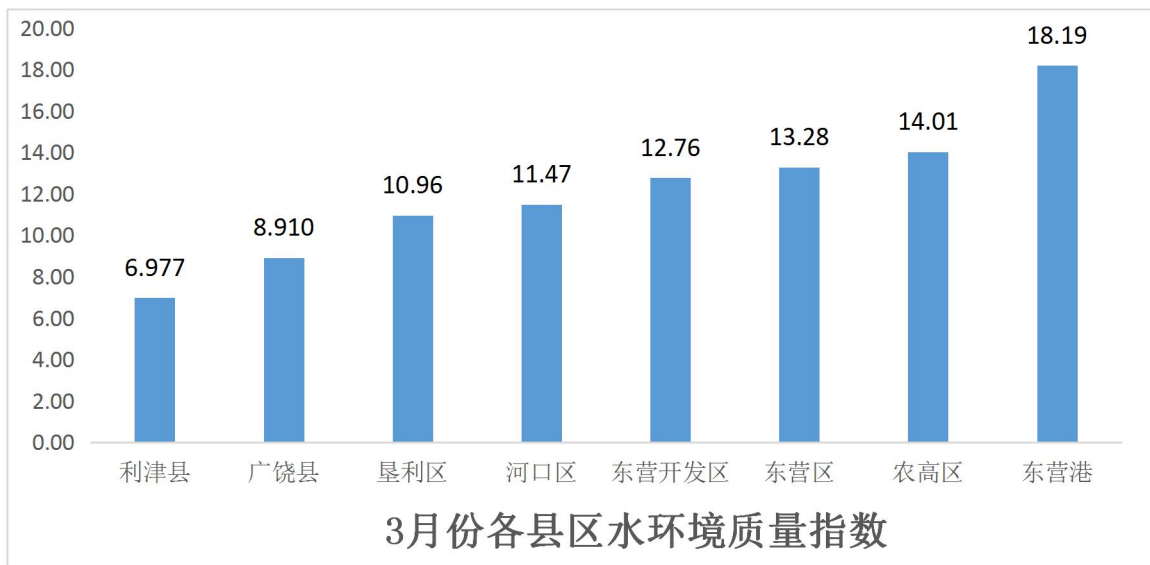
二、重点涉水企业超标情况

3 月份，无重点涉水企业超标。

三、各县区、开发区“双指数”排名情况

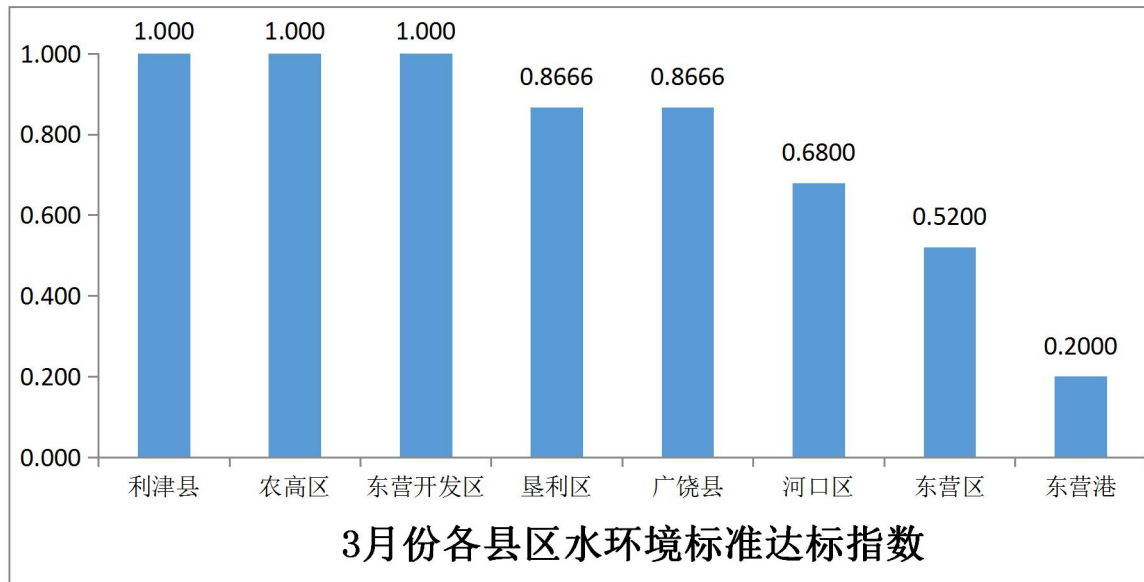
(一) 水环境质量指数排名

3 月份，全市 8 个县区、开发区中，水环境质量指数排名较差的分别是东营区 (13.28)、农高区 (14.01)、东营港 (18.19)。



(二) 水环境标准达标指数排名

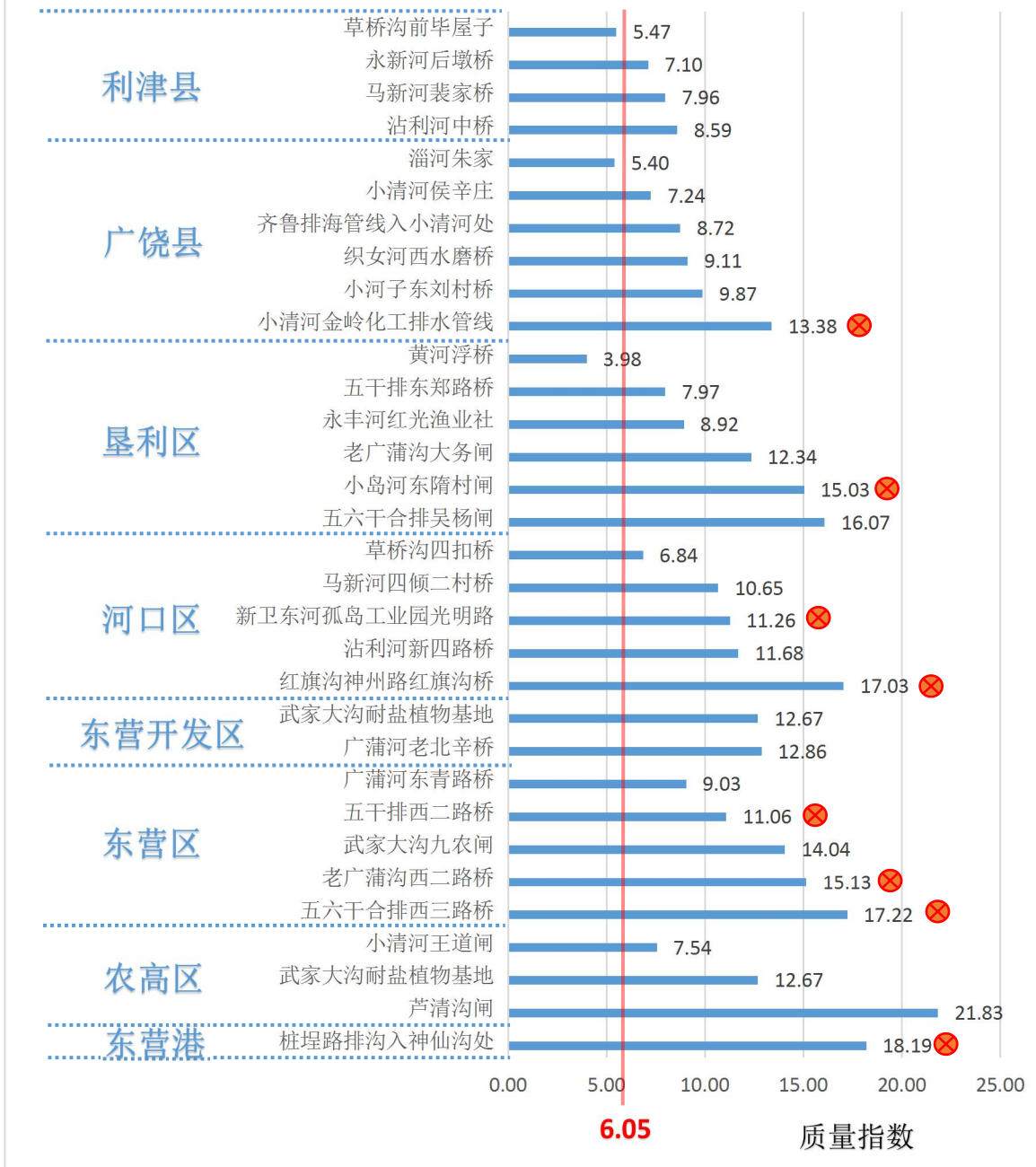
3月份，全市8个县区、开发区中，水环境标准达标指数满分的县区有3个，分别是利津县、农高区和东营开发区；东营港位列第八位（水环境标准达标指数0.2000）。



四、有关要求

针对市控河流断面超标的情况，相关县区立即开展溯源排查，查明原因，采取有效措施，确保考核断面水质稳定达标，整治情况于三日内报市水环境工作组。

市控断面水环境质量指数排名情况（2021年3月）



注：水环境质量指数越高，水质越差；红线代表国家排名倒数第 31 位城市水环境质量指数；
 ⊗表示超标断面。

发：各县区党委、政府，省黄三角农高区管委会，市直有关部门，市河长办，市生态环境局各分局

东营市环境保护工作委员会办公室

2021年4月14日印发